





	- Rzeka wolna		- Pokrywa lodowa		- Kra i lód brzegowy		- Lodolamacze
	- Śryż		- Płonia i przetainy		- Zator		
	- Lód brzegowy		- Spiętrzenia i podbitki		- Brak danych		
	- Śryż i lód brzegowy		- Woda na lodzie		- Miejsce zatoru lodowego		

KOMUNIKAT NR 31 [2021/2022] Z DNIA 09.02.2022 O WYSTĘPOWANIU ZJAWISK LODOWYCH NA RZECE BUG

GRANICE ADMINISTRACYJNE	Zarząd Zlewni w Dębie	
	NW Dębe	NW Wyszków
WODOWSKAZ		
DOPŁYWY, MIEJSCA CHARAKTERYSTYCZNE	<div style="border: 1px solid black; padding: 5px; display: inline-block;">Wyszków (34+000)</div>	
KM	0	42
DATA	ZJAWISKA LODOWE	
01.02.2022		
02.02.2022		
03.02.2022		
04.02.2022		
07.02.2022		
08.02.2022		
09.02.2022		